



РОССИЙСКАЯ ФЕДЕРАЦИЯ
ПРАВИТЕЛЬСТВО КУРСКОЙ ОБЛАСТИ
МИНИСТЕРСТВО ТРАНСПОРТА И АВТОМОБИЛЬНЫХ
ДОРОГ КУРСКОЙ ОБЛАСТИ

ПРИКАЗ

г. Курск

03.12.2024

№ 236

О введении временных ограничениях движения транспортных средств по автомобильным дорогам общего пользования регионального и межмуниципального значения в Глушковском, Кореневском, Рыльском, Льговском, Курчатовском, Суджанском, Большесолдатском, Медвенском, Хомутовском и Беловском районе Курской области в целях обеспечения безопасности дорожного движения

В соответствии с постановлением Администрации Курской области от 15.02.2012 № 103-па «Об утверждении Порядка осуществления временных ограничений или прекращения движения транспортных средств по автомобильным дорогам регионального или межмуниципального и местного значения Курской области» и в целях обеспечения безопасности дорожного движения,

ПРИКАЗЫВАЮ:

1. Установить с 00 часов 00 минут 13 декабря 2024 года до окончания режима КТО на территории Курской области временное ограничение движения транспортных средств на автомобильных дорогах регионального и межмуниципального значения в Глушковском, Кореневском, Рыльском, Льговском, Курчатовском, Большесолдатском, Медвенском, Суджанском, Хомутовском и Беловском районе Курской области.

Перечень автомобильных дорог регионального и межмуниципального значения Глушковского, Кореневского, Рыльского, Льговского, Курчатовского,

Суджанского, Большесолдатского, Медвенского, Хомутовского и Беловского районов Курской области в Приложении 1.

2. Временное ограничение движения не распространяется на:

2.1. Движение техники, задействованной в проведении специальной военной операции.

2.2. Движение специализированного военного транспорта силовых структур и ведомств.

2.3. Перевозку грузов, необходимых для ликвидации последствий стихийных бедствий или иных чрезвычайных происшествий.

3. Областному казенному учреждению «Курскавтодор» (Е.Ю. Полянский) обеспечить:

3.1. Информирование организаций, осуществляющих содержание автомобильных дорог и органы управления государственной инспекции безопасности дорожного движения о введенных временных ограничениях.

3.2. Предоставление в УГИБДД УМВД России по Курской области проектов организации дорожного движения на период введения временных ограничений, разработанных и утвержденных в порядке, предусмотренном приказом Минтранса России от 30.07.2020 № 274 «Об утверждении Правил подготовки документации по организации дорожного движения».

3.3. Размещение настоящего приказа на официальном сайте Губернатора и Правительства Курской области, официальном сайте Министерства транспорта и автомобильных дорог Курской области и официальном сайте областного казенного учреждения «Курскавтодор» в информационнотелекоммуникационной сети «Интернет».

4. Организациям, осуществляющим содержание автомобильных дорог обеспечить:

4.1. Установку на автомобильных дорогах соответствующих дорожных знаков в период действия временного ограничения движения.





5. Контроль за исполнением настоящего приказа оставляю за собой.

Министр



А.А. Замараев

ЛИСТ СОГЛАСОВАНИЯ

С.Ю. Сурненков – начальник отдела ремонта и содержания автомобильных дорог ОКУ «Курскавтодор»	Согласен	03.12.2024г.	
И.В. Михалева – начальник отдела кадровой и юридической работы ОКУ «Курскавтодор»	Согласен	05.12.2024	
А.А. Игнатьев- заместитель директора ОКУ «Курскавтодор»	Согласен	03.12.2024	
Е.Ю. Полянский – директор ОКУ «Курскавтодор»	Согласен	3.12.2024	

Исполнитель: А.В. Пузанов – эксперт дорожного хозяйства I категории отдела ремонта и содержания ОКУ «Курскавтодор»

**Автомобильные дороги регионального и межмуниципального значения,
планируемые к перекрытию**

Беловский район

Обоянь-Суджа км 43+000 – км 58+000;
«Обоянь-Суджа»- Петровы Буды км 0+000 – км 7+762;
«Обоянь-Суджа»-ст. Сосновый Бор км 0+000 – км 0+300;
«Обоянь-Суджа»- Щеголек км 0+000 – км 6+810;
ст.Псел-Мирополье км 0+000 – км 21+290;
«ст.Псел-Мирополье»-Забужевка км 0+000 – км 4+900;
«ст.Псел-Мирополье»-х.Кучеров км 0+000 – км 2+230;
«ст.Псел-Мирополье»-Крупец км 0+000 – км 6+600;
«ст.Псел-Мирополье»-Озерки км 0+000 – км 1+700;
Саморядово-Хотеж Колодезь км 0+000 – км 4+585;
«Обоянь-Суджа»- Щеголек-«Обоянь-Суджа»- Петровы Буды км 0+000 – км 0+800;
Забужевка-граница Белгородской области км 0+000 – км 3+610.
Протяжённость дорог, планируемых к перекрытию: 75,587 км
Общая протяжённость дорог по району: 229,430 км.

Большесолдатский район

Дьяконово-Суджа-граница с Украиной км 42+000 – км 54+140;
Большесолдатское-Малый Каменец км 0+000 – км 20+000;
Большесолдатское-Ржава км 0+000 – км 5+633;
Большесолдатское-Розгребли- «Дьяконово-Суджа-граница с Украиной» км 0+000 – км 10+120;
«Дьяконово-Суджа-граница с Украиной»-Будище км 0+000 – км 13+750;
«Дьяконово-Суджа-граница с Украиной»-Будище»- Бирюковка км 0+000 – км 3+600;
«Дьяконово-Суджа-граница с Украиной»-Волоконск км 0+000 – км 13+000;
Саморядово-Хотеж Колодезь км 0+000 – км 8+917;
«Волоконск-Ширковский»-Раково км 0+000 – км 3+200;
Волоконск-Ширковский км 0+000 – км 3+300;
«Большесолдатское-Малый Каменец»-Сторожевое км 0+000 – км 2+300;
«Большесолдатское-Малый Каменец»-Махов Колодезь-Растворово км 0+000 – км 6+300;
Большесолдатское-Кукуй км 0+000 – км 1+500;
Будище-Черный Олех км 0+000 – км 1+608.
«Дьяконов-Суджа-граница с Украиной»-Любимовка-п.им. К.Либкнехта км 0+000 – км 7+845;
Протяжённость дорог, планируемых к перекрытию: 118,573 км.
Общая протяжённость дорог по району: 206,450 км.

Глушковский район

Хомутовка-Рыльск-Глушково-Теткино-граница с Украиной км 61+480 – км 114+400;

«Коренево-Троицкое»-Комаровка-Глушково км 11,187 – км 22+378;

Глушково-Теткино ч/з Веселое км 0+000 – км 29+455;

«Глушково-Теткино ч/з Веселое»- Волфино км 0+000 – км 2+027;

«Глушково-Теткино ч/з Веселое»- Обуховка км 0+000 – км 1+496;

«Хомутовка-Рыльск-Глушково-Теткино-граница с Украиной»- Алексеевка км 0+000 – км 7+033;

Глушково-Сухиновка-ст.Волфино км 0+000 – км 8+851;

ст.Глушково-Елизаветовка-граница с Украиной км 0+000 – км 14+349;

«ст.Глушково-Елизаветовка-граница с Украиной»-Политотдельский км 0+000 – км 3+187;

«ст.Глушково-Елизаветовка-граница с Украиной»-Сергеевка км 0+000 – км 5+619;

ст.Глушково-Кульбаки-Синяк км 0+000 – км 11+432;

«ст.Глушково-Кульбаки-Синяк»-Мужица 1-я км 0+000 – км 3+284;

«ст.Глушково-Кульбаки-Синяк»-Мужица 2-я км 0+000 – км 2+198;

«ст.Глушково-Кульбаки-Синяк»-Новоивановка км 0+000 – км 1+774;

Званное-Лещиновка-граница Рыльского района км 0+000 – км 8+062;

Карыж-ст.Неониловка- граница с Украиной км 0+000 – км 16+856;

«Карыж-ст.Неониловка-граница с Украиной»-Колодежи км 0+000 – км 1+421;

«Карыж-ст.Неониловка-граница с Украиной»-Самарка км 0+000 – км 2+448;

«Карыж-ст.Неониловка-граница с Украиной»- Уруссы км 0+000 – км 2+200;

«Коренево-Троицкое»-Комаровка-Глушково»-Кобылки-Серповка км 0+000 – км 2+273;

Коровяковка-Тяжино км 0+000 – км 3+317;

«Хомутовка-Рыльск-Глушково-Теткино-граница с Украиной»- Бырдин км 0+000 – км 1+845;

«Хомутовка-Рыльск-Глушково-Теткино-граница с Украиной»- Коровяковка км 0+000 – км 1+821;

Сухиновка-Ходяковка км 0+000 – км 4+575;

«Хомутовка-Рыльск-Глушково-Теткино-граница с Украиной»- Высокое с подъездом к школе км 0+000 – км 7+778;

«Хомутовка-Рыльск-Глушково-Теткино-граница с Украиной»- Юрасово км 0+000 – км 9+157;

«Хомутовка-Рыльск-Глушково-Теткино-граница с Украиной»- Юрасово»-Кекино км 0+000 – км 4+183.

Протяжённость дорог, планируемых к перекрытию: 220,748км.

Общая протяжённость дорог по району: 220,748 км.

Кореневский район

Рыльск-Коренево-Суджа км 8+000 – 39+200;
«Коренево-Троицкое»-Комаровка-Глушково км 0+000 – км 11+191;
Коренево-Троицкое км 0+000 – 28+278;
Гордеевка-граница с Украиной км 0+000 – км 1+771;
Коренево-Лобановка км 0+000 – км 1+718;
«Коренево-Троицкое»-Бяхово км 0+000 – км 1+198;
«Коренево-Троицкое»-Комаровка-Глушково»-Вишневка км 0+000 – км 7+780;
«Коренево-Троицкое»-Краснооктябрьское км 0+000 – км 9+598;
«Коренево-Троицкое»-Любимовка-«Рыльск-Коренево-Суджа» с
подъездом к с.Обуховка км 0+000 – км 15+818;
«Коренево-Троицкое»-Успеновка км 0+000 – км 5+250;
«Рыльск-Коренево-Суджа»-Дерюгино км 0+000 – км 10+561;
«Рыльск-Коренево-Суджа»-Жадино км 0+000 – км 2+600;
«Рыльск-Коренево-Суджа»-Журавлино с подъездом к с.Ольговка км
0+000 – км 15+369;
«Рыльск-Коренево-Суджа»-Каучук- «Льгов-Суджа» км 0+000 – км
27+460;
«Рыльск-Коренево-Суджа»-Нижняя Груня с подъездом к д.Гавриловка
км 0+000 – км 25+751;
«Рыльск-Коренево-Суджа»-Ольговка км 0+000 – км 3+730;
«Рыльск-Коренево-Суджа»-Секерино км 0+000 – км 2+726;
Шептуховка-Сафоновка-Общий Колодезь с подъездом к с.Скрылевка
км 0+000 – км 12+989;
«Шептуховка-Сафоновка-Общий Колодезь»-Каучук км 0+000 – км
5+113;
Благодатное-Ковыневка км 0+000 – км 0+998;
Благодатное-Нижняя Груня км 0+000 – км 2+829;
Троицкое-граница с Украиной км 0+000 – км 0+279;
«Коренево-Троицкое»-«Рыльск-Коренево-Суджа» км 0+000 – км 0+831.
Протяжённость дорог, планируемых к перекрытию: 225,038км.
Общая протяжённость дорог по району: 225,038 км.

Льговский район

Льгов-Суджа км 15+000 – км 22+817;
«Льгов-Суджа»-Анастасьевка км 0+000 – км 3+154;
«Рыльск-Коренево-Суджа»-Каучук-«Льгов-Суджа» км 0+000 – км
2+388;
«Льгов-Кудинцево»-Сергеевка км 0+000 – км 2+210;
Протяжённость дорог, планируемых к перекрытию: 15,569 км.
Общая протяжённость дорог по району: 256,265

Рыльский район

Курск-Льгов-Рыльск-граница с Украиной км 130+000 – км 163+748;
(33,748)

«Курск-Льгов-Рыльск-граница с Украиной»-Гниловка»-Слободка-Ивановка км 0+000 – км 2+861;

«Курск-Льгов-Рыльск-граница с Украиной»-Александровка км 0+000 – км 3+400;

«Курск-Льгов-Рыльск-граница с Украиной»-Большегнеушево»-Бегоща с подъездом к д.Новая Николаевка км 0+000 – км 15+900;

"Курск-Льгов-Рыльск-граница с Украиной"-Большегнеушево"-Поповка км 0+000 – км 5+007;

«Курск-Льгов-Рыльск-граница с Украиной»-Воронок км 0+000 – км 1+570;

«Курск-Льгов-Рыльск-граница с Украиной»-Гниловка км 0+000 – км 17+940;

«Курск-Льгов-Рыльск-граница с Украиной»-ст.Крупец км 0+000 – км 1+782;

«Курск-Льгов-Рыльск-граница с Украиной»-Локоть км 0+000 – км 7+580;

«Курск-Льгов-Рыльск-граница с Украиной»-Михайловка-Успешное км 0+000 – км 4+600;

«Курск-Льгов-Рыльск-граница с Украиной»-Обеста км 0+000 – км 4+127;

«Курск-Льгов-Рыльск-граница с Украиной»-Александровка»-Парменовка км 0+000 – км 6+200;

«Курск-Льгов-Рыльск-граница с Украиной»-Рыжевка км 0+000 – км 2+924;

«Курск-Льгов-Рыльск-граница с Украиной»-Тереховка км 0+000 – км 0+992;

"Хомутовка-Рыльск-Глушково-Теткино-граница с Украиной"-Сухая км 0+000 – км 1+100;

"Хомутовка-Рыльск-Глушково-Теткино-граница с Украиной"-Большенизовцево км 0+000 – км 1+500;

«Курск-Льгов-Рыльск-граница с Украиной»-Гниловка»-Анатольевка км 0+000 – км 5+100;

Протяжённость дорог, планируемых к перекрытию: 116,331 км.

Общая протяжённость дорог по району: 345,329 км.

Суджанский район

Дьяконово-Суджа-граница с Украиной км 54+144 – км 83+225;

Обоянь-Суджа 58+000 – 75+000;

Рыльск-Коренево-Суджа км 39+200 – км 56,550;

Льгов-Суджа км 22+817 – км 51+867;

Борки-Спальное км 0+000 – км 3+068;

Гоголевка-Олешня км 0+000 – км 5+443;

«Дьяконово-Суджа-граница с Украиной»-Гоголевка км 0+000 – км 1+709;

«Дьяконово-Суджа-граница с Украиной»-Киреевка км 0+000 – км 19+206;

«Дьяконово-Суджа-граница с Украиной»-Киреевка»-«Льгов-Суджа» км 0+000 – км 3+853;

«Дьяконово-Суджа-граница с Украиной»-Мартыновка км 0+000 – км 0+950;

«Дьяконово-Суджа-граница с Украиной»-Михайловка км 0+000 – км 3+055;

«Дьяконово-Суджа-граница с Украиной»-Рубанщина-«Дьяконово-Суджа-граница с Украиной» км 0+000 – км 5+131;

«Обоянь-Суджа»-Воробжа-Черный Олех км 0+000 – км 9+089;

«Обоянь-Суджа»-Махновка-Плехово-Уланок км 0+000 – км 27+806;

«Обоянь-Суджа»-Русская Конопелька км 0+000 – км 4+435;

«Обоянь-Суджа»-Черкасская Конопелька км 0+000 – км 1+364;

«Льгов-Суджа»-Дьяковка км 0+000 – км 1+293;

«Льгов-Суджа»-Ивница км 0+000 – км 3+342;

«Льгов-Суджа»-х.Кубаткин км 0+000 – км 1+348;

«Льгов-Суджа»-Новоивановка км 0+000 – км 11+950;

«Льгов-Суджа»-Новоивановка»-Александрия км 0+000 – км 1+954;

«Льгов-Суджа»-Новоивановка»-Старая Сорочина км 0+000 – км 2+500;

«Льгов-Суджа»-Погребки км 0+000 – км 7+457;

«Рыльск-Коренево-Суджа»-Лебедевка км 0+000 – км 2+991;

«Рыльск-Коренево-Суджа»-Николаево-Дарьино км 0+000 – км 10+429;

«Рыльск-Коренево-Суджа»-Толстый Луг км 0+000 – км 4+259

Суджа-Гуево-Горналь-граница с Украиной км 0+000 – км 24+224;

«Суджа-Гуево-Горналь-граница с Украиной»-Куриловка км 0+000 – км 5+618;

«Суджа-Гуево-Горналь-граница с Украиной»-Олешня-«Дьяконово-Суджа-граница с Украиной» км 0+000 – км 5+880;

«Суджа-Гуево-Горналь-граница с Украиной»-райбольница км 0+000 – км 0+907;

Суджа-Махновка км 0+000 – км 2+428;

Суджа-Пушкарное с подъездом в п.Мирный км 0+000 – км 9+880;

Черкасское Поречное-Ивашковский км 0+000 – км 3+102

«Льгов-Суджа»-Новоивановка»-х.Никольский км 0+000 – км 2+822;

Дарьино-Николаево-Дарьино км 0+000 – км 2+326;

«Льгов-Суджа»-Новоивановка»-Старая Сорочина»-Новая Сорочина км 0+000 – км 2+800

Будище-Черный Олех км 0+000 – км 1+817.

Протяжённость дорог, планируемых к перекрытию: 286,917 км.

Общая протяжённость дорог по району: 286,917 км.

Хомутовский район

Калиновка-Амонь км 0+000 – км 12+387;

«Калиновка-Амонь»-Клевень км 0+000 – км 9+207;

«Калиновка-Амонь»-Клевень»-Искра км 0+000 – км 5+669;

«Калиновка-Амонь»-Жеденовский км 0+000 – км 0+517;

«Калиновка-Амонь»-Клевень»-Богословка км 0+000 – км 0+713.

Протяжённость дорог, планируемых к перекрытию: 28,493 км.

Общая протяжённость дорог по району: 221,541 км.

Медвенский район

Дьяконово-Суджа – граница с Украиной протяженностью км 16+253 – км 24+504;

«Крым»-«Дьяконово-Суджа-граница с Украиной км 15+000 – км 21+000;

«Дьяконово-Суджа-граница с Украиной»-Тарасово км 0+000 – км 3,386;

«Дьяконово-Суджа-граница с Украиной»-Тарасово-Александровка км 0+000 – км 4+650;

«Крым»-Гахово» «Дьяконово-Суджа-граница с Украиной» км 16+000 – км 25+900;

«Дьяконово-Суджа-граница с Украиной»-Благодатное км 0+000 – км 1+300;

Протяжённость дорог, планируемых к перекрытию: 33,487 км.

Общая протяжённость дорог по району: 276,565 км.

Курчатовский район

"Дьяконово-Суджа-граница с Украиной"-Любимовка-п.им.К.Либкнехта км 7+884– км 29+404;

"Дьяконово-Суджа-граница с Украиной"-Любимовка-п.им.К.Либкнехта"-Аннино-Гусиновка км 0+000 – км 1+022;

"Дьяконово-Суджа-граница с Украиной"-Любимовка-п.им.К.Либкнехта"-Колпаково-Иванино км 0+000 – км 18+161;

"Дьяконово-Суджа-граница с Украиной"-Любимовка-п.им.К.Либкнехта"-Новосергеевка км 0+000 – км 2+883;

"Дьяконово-Суджа-граница с Украиной"-Любимовка-п.им.К.Либкнехта"-Сопеловка км 0+000 – км 7+020;

Никольский-Рязаново км 0+000 – км 1+732;

Протяжённость дорог, планируемых к перекрытию: 52,338км.

Общая протяжённость дорог по району: 205,970 км.